EKSPLIKACIJA

1. PROJEKTUOJAMA AUTOMOBILIŲ STOVĖJIMO AIKŠTELĖ (nauja statyba)
1.1. Projektuojamas įvažiavimas į naujai projektuojam automobilių stovėjimo aikštelę;
1.2. Projektuojamos autobusų stovėjimo vietos - 2 vnt.
1.3. Buitinių atliekų konteinerių vieta
2. PROJEKTUOJAMAS PĖSČIŲJŲ TAKAS SU AIKŠTE RENGINIAMS (rekonstravimas)
2.1. Projektuojama ŽN išlaipinimo vieta;
2.2. Projektuojami amfiteatriniai suolai (žiūrovų tribūna);
2.3. Remontuojama esama atraminė sienutė.
2.4. Projektuojama (pagalbinė kietos dangos) aikštelė.
3. PROJEKTUOJAMAS PAGRINDINIS (PAŽINTINIS) PĖSČIŲJŲ TAKAS- SERPANTINAS (nauja statyba) - su metalo laiptais
4. PROJEKTUOJAMAS PAGRINDINIS (PAŽINTINIS) PĖSČIŲJŲ IR DVIRAČIŲ TAKAS (rekonstravimas)
4.1. Projektuojama buitinių atliekų konteinerių vieta.
5. PROJEKTUOJAMA TAKŲ SISTEMA - MIŠKO TAKAS NR.1 (nauja statyba)
5.1. Projektuojama poilsio aikštelė (traukos objektas - pušis)
5.2. Projektuojama poilsio aikštelė (traukos objektas - laukinių trešnių vieta)
5.3. Projektuojama poilsio aikštelė (traukos objektas - rėkimo vieta)
6. PROJEKTUOJAMA TAKŲ SISTEMA - MIŠKO TAKAS NR.2 (nauja statyba)
6.1. Projektuojama poilsio aikštelė su suolais (traukos objektas - dauba)
6.2. Apžvalgos taškas - traukos objektas - Ąžuolas Nr. 1;
6.3. Apžvalgos taškas - traukos objektas - Ąžuolas Nr. 2;
6.4. Apžvalgos taškas - traukos objektas - Pušis
6.5. Projektuojama poilsio aikštelė (traukos objektas - apžvalgos taškas)
6.6. Metaliniai laiptai „A“
6.7. Metaliniai laiptai „B“
6.8. Metaliniai laiptai „C“
6.9. Metaliniai laiptai „D“
7. PROJEKTUOJAMA PAKRANTĖ SU PRIEIGOMIS
7.1. -7.6. Projektuojamos pakrantės poilsio zonos - terasos (nauja statyba)
7.7. Projektuojama atraminė sienutė
8. ESAMA AUTOMOBILIŲ STOVĖJIMO AIKŠTELĖ (ASFALTUOTA)

SUTARTINIAI ŽYMĖJIMAI:

- Nagrinėjamo sklypo riba
- Šalia esančių sklypų ribos
- S.D.R — Statybos darbų vykdymo riba
- Projekto <...> vykdymo riba
- Pagal galiojantį DP numatyta infrastruktūros zona, kurioje numatomi infrastruktūros įrenginiai
- Įvažiavimas/išviavimas iš/į automobilių stovėjimo aikštelę
- Įėjimai į parko teritoriją
- Ardoma medinė pakyla ir kt. gerbūvio elementai
- Rekonstruojama/remontuojama atraminė g/b sienutė
- Miško masyvo ribos pagal Miškotvarkos projektą
- Takų ribos: projektuojami nauji metaliniai tako bortai;
- Takų ribos: projektujamas dangos įreminimas, ją pabetonuojant tako kraštuose
- Takų ribos: natūralaus akmens plokštės bortas
- Takų ribos: gatvės natūralaus akmens bortas
- Takų ribos: įgilintas arba gulščias gatvės natūralaus akmens bortas
- ŽN vedimo taktilinis paviršius (nukreipiančioji struktūra)
- ŽN įspėjamasis taktilinis paviršius (dėmesį atkreipianti struktūra)
- Formuojamas šlaitas/performuojamas reljefas
- ŽN poilsio aikštelės (ne rečiau, kaip kas 500 m)
- Suoliukai
- Dviračių stovų vieta (U tipo stovas- 2 vietos)
- Šalinami medžiai
- Parko šviestuvai, atramos H=4.0 m
- Parko šviestuvai, atramos H=1.2 m
- Šviestuvai, atramos H=12.0 m
- Šviestuvai, sudvejinti, atramos H=12.0 m
- Informacinis stendas, H=2.50 m (takų nuoroda)
- Informacinė rodyklė (objektų nuoroda)
- Atskira lentelė objektui

SPECIALIOSIOS ŽEMĖS IR MIŠKO NAUDOJIMO SĄLYGŲ APSAUGOS ZONOS:

- Krašto kelio apsaugos zona (50 m riba nuo kelio briaunos)
- Mažiausias atstumas nuo poilsio/automobilių stovėjimo aikštelės krašto keliuose (10 m nuo kelio briaunos)
- Paviršinių vandens telkinių apsaugos zona (200 m nuo kranto linijos)
- Miško žemės riba
- Elektros tinklo (10kV) apsaugos zona (po 10 m į abi puses)

Žemės sklypo kadastro Nr. 7977/0001:25		
Nr.	X	Y
1	6058782.82	558928.30
2	6058755.33	558953.37
3	6058711.18	558986.67
4	6058678.76	559003.59
5	6058651.96	559012.42
6	6058569.15	559033.23
7	6058132.33	559133.99
8	6058126.34	559120.36
9	6058112.05	559089.20
10	6058081.96	559021.95
11	6058121.15	558969.75
12	6058145.30	558932.56
13	6058174.06	558893.10
14	6058274.63	558801.84
15	6058312.50	558754.65
16	6058354.18	558718.84
17	6058469.01	558695.16
18	6058572.14	558664.57
19	6058596.60	558660.64
20	6058616.88	558662.86
21	6058636.41	558666.60
22	6058684.26	558682.42
23	6058764.05	558697.58

MIŠKO ZONŲ EKSPLIKACIJA

14. Miško zonos medžių rūšis- pušis; ūkinės priemonės- trako kirtimas;
14a. Miško zonos medžių rūšis- pušis; ūkinės priemonės- kraštovaizdžio formavimo kirtimas;
15. Miško zonos medžių rūšis- pieva; ūkinės priemonės- sklypo išvalymas;
15a. Pieva; ūkinės priemonės- sklypo išvalymas;
15b. Poilsio aikštelė renginių vieta; ūkinės priemonės- sklypo išvalymas;
16. Miško zonos medžių rūšis- pušis; ūkinės priemonės- trako kirtimas;
17. Miško zonos medžių rūšis- baltalksniai; ūkinės priemonės- atrankinis sanitarinis kirtimas;
17a. Miško zonos medžių rūšis- baltalksniai; ūkinės priemonės- kraštovaizdžio formavimo kirtimas;
19. Miško zonos medžių rūšis- pušis; ūkinės priemonės- einamasis kirtimas, trako kirtimas;
20. Miško zonos medžių rūšis- pušis; ūkinės priemonės- kraštovaizdžio formavimo kirtimas, trako kirtimas;
21. Miško zonos medžių rūšis- baltalksniai; ūkinės priemonės- kraštovaizdžio formavimo kirtimas, trako kirtimas;
22. Miško zonos medžių rūšis- baltalksniai; ūkinės priemonės- kraštovaizdžio formavimo kirtimas, trako kirtimas;
23. Miško zonos medžių rūšis- pušis; ūkinės priemonės- trako kirtimas;
24. Miško zonos medžių rūšis- pušis; ūkinės priemonės- kraštovaizdžio formavimo kirtimas, trako kirtimas;
24a. Miško zonos medžių rūšis- pušis; ūkinės priemonės- kraštovaizdžio formavimo kirtimas, trako kirtimas;
24b. Miško zonos medžių rūšis- pušis (intarpas 0,05ha Miško laukymė); ūkinės priemonės- kraštovaizdžio formavimo kirtimas, trako kirtimas;
24c. Miško laukymė; ūkinės priemonės- trako kirtimas;
25. Pieva; ūkinės priemonės- sklypo išvalymas;
32. Miško zonos medžių rūšis- pušis; ūkinės priemonės- einamasis kirtimas, trako kirtimas;
32a. Žuvęs medynas; ūkinės priemonės- atrankinis sanitarinis kirtimas;
33. Miško zonos medžių rūšis- eglė; ūkinės priemonės- einamasis kirtimas;
33a. Miško zonos medžių rūšis- drebulė; ūkinės priemonės- trako kirtimas;
33b. Miško zonos medžių rūšis- eglė; ūkinės priemonės- atrankinis sanitarinis kirtimas;
34. Miško zonos medžių rūšis- pušis; ūkinės priemonės- kraštovaizdžio formavimo kirtimas, trako kirtimas;
35. Miško laukymė; ūkinės priemonės- trako kirtimas;
36. Pieva; ūkinės priemonės- sklypo išvalymas;
38a. Miško zonos medžių rūšis- pušis; ūkinės priemonės- einamasis kirtimas, trako kirtimas;

Geokada
Laisvės pr. 71B-62, LT-07189, Vilnius
Tel. +370 5 247 2020

pareigos	v., pavardė	parašas	data
VYKDYTOJAS Kval. paž. Nr.			2021 03 05
UŽSAKOVAS			

Topografinė nuotrauka M1:500
Karaimų g. 100A, Trakai, Trakų r. sav.

OBJEKTAS 276522	Lapų skaičius	Lapo Nr.	Koordinačių sistema – LKS-94
	7	7	Aukščių sistema – LAS07

KVAL. PATV. DOK. NR.			
A 1674/2730	SPV	V. GRICIUS	2023 05
A 1425	SPV ASIST.	K. KASPERAVIČIUS	2023 05
A 2021	SPDV	A. TAUTVAIŠAS	2023 05

Pastatų projektavimo menas ir mokslas, MB
Įm.k.: 304506902
Žirmūnų g. 139A-204 (II aukštas), 09120 Vilnius
Tel.: +370 614 54721;
El. paš.: vg@ppmm.lt

OBJEKTO PAVADINIMAS
TRAKŲ MIESTO, ARAKALNIO (VADINAMO RĖKALNIU) TERITORIJOS KOMPLEKSINIO SUTVARKYMO PROJEKTAS

PROJEKTO PAVADINIMAS
KITOS PASKIRTIES INŽINERINIŲ STATINIŲ (I2.) (AUTOMOBILIŲ STOVĖJIMO AIKŠTELĖS, PĖSČIŲJŲ TAKŲ, TERASŲ, ATRAMINIŲ SIENELIŲ, ŽIŪROVŲ TRIBŪNOS, PAVIRŠINIŲ NUOTEKŲ KAUPIMO ĮRENGINIŲ, PAVIRŠINIŲ NUOTEKŲ KAUPIMO IR INFILTRACINIŲ TALPŲ) IR INŽINERINIŲ TINKLŲ (9.) KARAIMŲ G. 100A, TRAKUOSE NAUJOS STATYBOS, REKONSTRAVIMO, KAPITALINIO REMONTO PROJEKTAS

DOKUMENTO PAVADINIMAS	LAIDA
SKLYPO PLANAS M 1:1000	0

LT	STATYTOJAS IR (ARBA) UŽSAKOVAS: TRAKŲ RAJONO SAVIVALDYBĖS ADMINISTRACIJA

DOKUMENTO ŽYMUO	LAPAS	LAPŲ
2022-04-TP-SP-1.1-01	1	1

594 x 1000

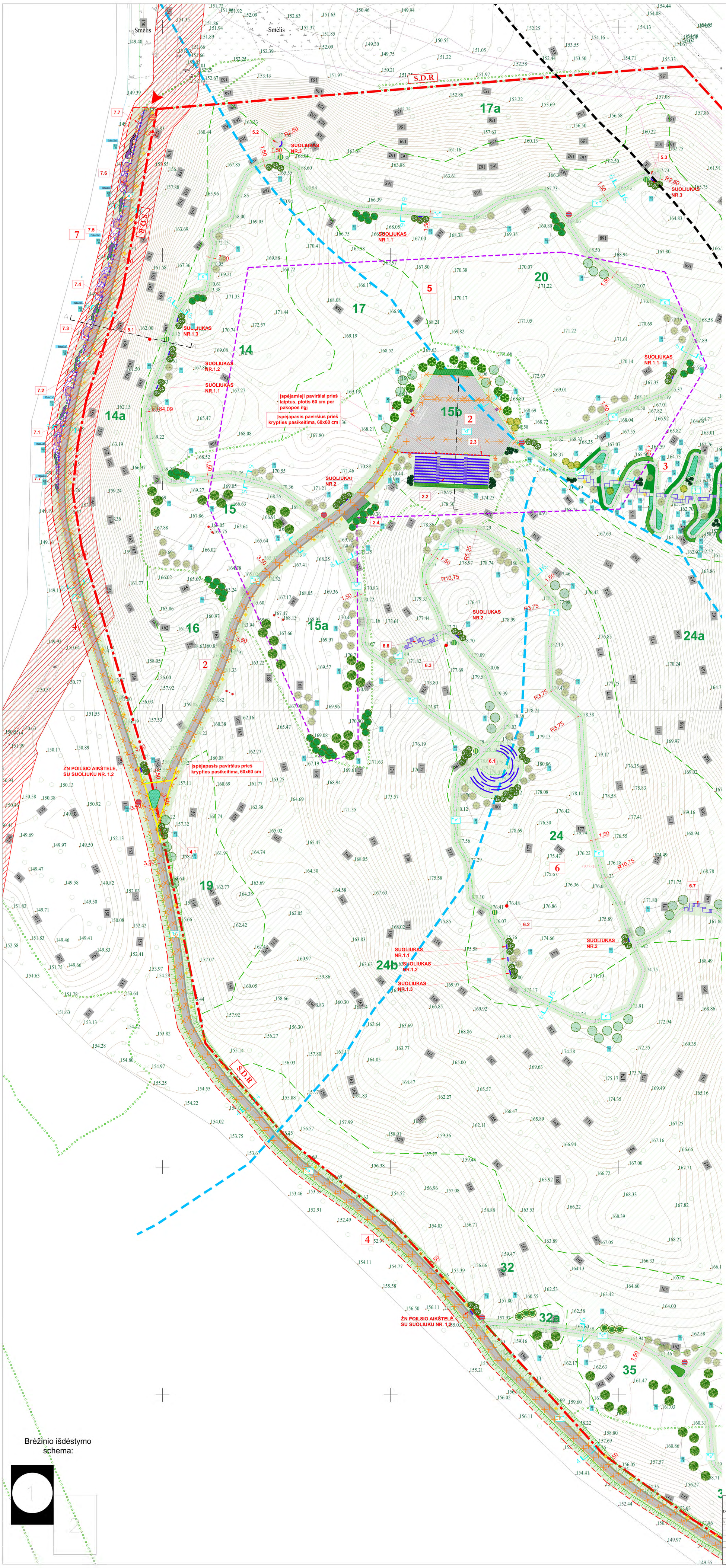

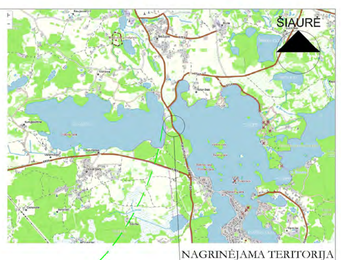

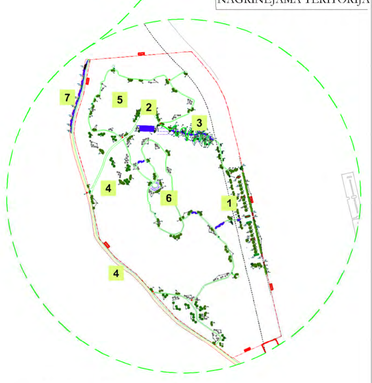

EKSPLIKACIJA

1. PROJEKTUOJAMA AUTOMOBILIŲ STOVĖJIMO AIKŠTELĖ (nauja statyba)
1.1. Projektuojamas įvažiavimas į naujai projektuojam automobilių stovėjimo aikštelę;
1.2. Projektuojamos autobusų stovėjimo vietos - 2 vnt.
1.3. Buitinių atliekų konteinerių vieta
2. PROJEKTUOJAMAS PĖSČIŲJŲ TAKAS SU AIKŠTE RENGINIAMS (rekonstravimas)
2.1. Projektuojama ŽN išlaipinimo vieta;
2.2. Projektuojami amfiteatriniai suolai (žiūrovų tribūna);
2.3. Remontuojama esama atraminė sienutė.
2.4. Projektuojama (pagalbinė kietos dangos) aikštelė.
3. PROJEKTUOJAMAS PAGRINDINIS (PAŽINTINIS) PĖSČIŲJŲ TAKAS- SERPANTINAS (nauja statyba) - su metalo laiptais
4. PROJEKTUOJAMAS PAGRINDINIS (PAŽINTINIS) PĖSČIŲJŲ IR DVIRAČIŲ TAKAS (rekonstravimas)
4.1. Projektuojama buitinių atliekų konteinerių vieta.
5. PROJEKTUOJAMA TAKŲ SISTEMA - MIŠKO TAKAS NR.1 (nauja statyba)
5.1. Projektuojama poilsio aikštelė (traukos objektas - pušis)
5.2. Projektuojama poilsio aikštelė (traukos objektas - laukinių trešnių vieta)
5.3. Projektuojama poilsio aikštelė (traukos objektas - rėkimo vieta)
6. PROJEKTUOJAMA TAKŲ SISTEMA - MIŠKO TAKAS NR.2 (nauja statyba)
6.1. Projektuojama poilsio aikštelė su suolais (traukos objektas - dauba)
6.2. Apžvalgos taškas - traukos objektas - Ąžuolas Nr. 1;
6.3. Apžvalgos taškas - traukos objektas - Ąžuolas Nr. 2;
6.4. Apžvalgos taškas - traukos objektas - Pušis
6.5. Projektuojama poilsio aikštelė (traukos objektas - apžvalgos taškas)
6.6. Metaliniai laiptai „A“
6.7. Metaliniai laiptai „B“
6.8. Metaliniai laiptai „C“
6.9. Metaliniai laiptai „D“
7. PROJEKTUOJAMA PAKRANTĖ SU PRIEIGOMIS
7.1. -7.6. Projektuojamos pakrantės poilsio zonos - terasos (nauja statyba)
7.7. Projektuojama atraminė sienutė
8. ESAMA AUTOMOBILIŲ STOVĖJIMO AIKŠTELĖ (ASFALTUOTA)

SUTARTINIAI ŽYMĖJIMAI:

- Nagrinėjamo sklypo riba
- Šalia esančių sklypų ribos
- S.D.R — Statybos darbų vykdymo riba
- Projekto <...> vykdymo riba
- Pagal galiojantį DP numatyta infrastruktūros zona, kurioje numatomi infrastruktūros renginiai
- Įvažiavimas/išvažiavimas iš/į automobilių stovėjimo aikštelę
- Įėjimai į parko teritoriją
- Ardoma medinė pakyla ir kt. gerbūvio elementai
- Rekonstruojama/remontuojama atraminė g/b sienutė
- Miško masyvo ribos pagal Miškotvarkos projektą
- Takų ribos: projektuojami nauji metaliniai tako bortai;
- Takų ribos: projektuojamas dangos įrenimimas, ją pabetonuojant tako krašturose
- Takų ribos: natūralaus akmens plokštės bortas
- Takų ribos: gatvės natūralaus akmens bortas
- Takų ribos: įgilintas arba gulsčias gatvės natūralaus akmens bortas
- ŽN vedimo taktilinis paviršius (nukreipiančioji struktūra)
- ŽN įspėjamasis taktilinis paviršius (dėmesį atkreipiantį struktūra)
- Formuojamas šlaitas/performuojamas reljefas
- ŽN poilsio aikštelės (ne rečiau, kaip kas 500 m)
- Suoliukai
- Dviračių stovų vieta (U tipo stovas- 2 vietos)
- Šalinami medžiai
- Parko šviestuvai, atramos H=4.0 m
- Parko šviestuvai, atramos H=1.2 m
- Šviestuvai, atramos H=12.0 m
- Šviestuvai, sudvejinti, atramos H=12.0 m
- Informacinis stendas, H=2.50 m (takų nuoroda)
- Informacinė rodyklė (objektų nuoroda)
- Atskira lentelė objektui

SPECIALIOSIOS ŽEMĖS IR MIŠKO NAUDOJIMO SĄLYGŲ APSAUGOS ZONOS:

- Krašto kelio apsaugos zona (50 m riba nuo kelio briaunos)
- Mažiausias atstumas nuo poilsio/automobilių stovėjimo aikštelės krašto keliuose (10 m nuo kelio briaunos)
- Paviršinių vandens telkinių apsaugos zona (200 m nuo kranto linijos)
- Miško žemės riba
- Elektros tinklo (10kV) apsaugos zona (po 10 m į abi puses)

DANGOS:

- Rekonstruojama asfalto danga
- Projektuojama nauja asfalto danga
- Projektuojama natūralaus akmens plokščių danga asfalto dangoje
- Projektuojama natūralaus akmens trinkelių/ plokščių danga
- Projektuojama natūralaus akmens plokščių danga
- Projektuojama betono trinkelių danga
- Atstatoma veja
- Projektuojama metalo grotelių danga
- Projektuojama medinė danga
- Projektuojama g/b plokščių terasa
- Projektuojami rieduliai

MIŠKO ZONŲ EKSPLIKACIJA

14. Miško zonos medžių rūšis- pušis; ūkinės priemonės- trako kirtimas;
14a. Miško zonos medžių rūšis- pušis; ūkinės priemonės- kraštovaizdžio formavimo kirtimas;
15. Miško zonos medžių rūšis- pieva; ūkinės priemonės- sklypo išvalymas;
15a. Pieva; ūkinės priemonės- sklypo išvalymas;
15b. Poilsio aikštelė rengtinų vieta; ūkinės priemonės- sklypo išvalymas;
16. Miško zonos medžių rūšis- pušis; ūkinės priemonės- trako kirtimas;
17. Miško zonos medžių rūšis- baltalksniai; ūkinės priemonės- atrankinis sanitarinis kirtimas;
17a. Miško zonos medžių rūšis- baltalksniai; ūkinės priemonės- kraštovaizdžio formavimo kirtimas;
19. Miško zonos medžių rūšis- pušis; ūkinės priemonės- cinamasis kirtimas, trako kirtimas;
20. Miško zonos medžių rūšis- pušis; ūkinės priemonės- kraštovaizdžio formavimo kirtimas, trako kirtimas;
21. Miško zonos medžių rūšis- baltalksniai; ūkinės priemonės- kraštovaizdžio formavimo kirtimas, trako kirtimas;
22. Miško zonos medžių rūšis- baltalksniai; ūkinės priemonės- kraštovaizdžio formavimo kirtimas, trako kirtimas;
23. Miško zonos medžių rūšis- pušis; ūkinės priemonės- trako kirtimas;
24. Miško zonos medžių rūšis- pušis; ūkinės priemonės- kraštovaizdžio formavimo kirtimas, trako kirtimas;
24a. Miško zonos medžių rūšis- pušis; ūkinės priemonės- kraštovaizdžio formavimo kirtimas, trako kirtimas;
24b. Miško zonos medžių rūšis- pušis (intarpas 0,05ha Miško laukymė); ūkinės priemonės- kraštovaizdžio formavimo kirtimas, trako kirtimas;
24c. Miško laukymė; ūkinės priemonės- trako kirtimas;
25. Pieva; ūkinės priemonės- sklypo išvalymas;
32. Miško zonos medžių rūšis- pušis; ūkinės priemonės- cinamasis kirtimas, trako kirtimas;
32a. Žuvęs medynas; ūkinės priemonės- atrankinis sanitarinis kirtimas;
33. Miško zonos medžių rūšis- eglė; ūkinės priemonės- cinamasis kirtimas;
33a. Miško zonos medžių rūšis- drebulė; ūkinės priemonės- trako kirtimas;
33b. Miško zonos medžių rūšis- eglė; ūkinės priemonės- atrankinis sanitarinis kirtimas;
34. Miško zonos medžių rūšis- pušis; ūkinės priemonės- kraštovaizdžio formavimo kirtimas, trako kirtimas;
35. Miško laukymė; ūkinės priemonės- trako kirtimas;
36. Pieva; ūkinės priemonės- sklypo išvalymas;
38a. Miško zonos medžių rūšis- pušis; ūkinės priemonės- cinamasis kirtimas, trako kirtimas;

Žemės sklypo kadastro Nr. 7977/0001:25		
Nr.	X	Y
1	6058782.82	558928.30
2	6058755.33	558953.37
3	6058711.18	558986.67
4	6058678.76	559003.59
5	6058651.96	559012.42
6	6058569.15	559033.23
7	6058132.33	559133.99
8	6058126.34	559120.36
9	6058112.05	559089.20
10	6058081.96	559021.95
11	6058121.15	558969.75
12	6058145.30	558932.56
13	6058174.06	558893.10
14	6058274.63	558801.84
15	6058312.50	558754.65
16	6058354.18	558718.84
17	6058469.01	558695.16
18	6058572.14	558664.57
19	6058596.60	558660.64
20	6058616.88	558662.86
21	6058636.41	558666.60
22	6058684.26	558682.42
23	6058764.05	558697.58

Brėžinio išdėstymo schema:

Geokada
Laisvės pr. 71B-62, LT-07189, Vilnius
Tel. +370 5 247 2020

pareigos	v., pavardė	parašas	data
VYKDYTOJAS Kval. paž. Nr.			2021 03 05
UŽSAKOVAS			

OBJEKTAS 276522

Topografinė nuotrauka M1:500
Karaimų g. 100A, Trakai, Trakų r. sav.

Lapų skaičius	Lapo Nr.	Koordinačių sistema – LKS–94
7	7	Aukščių sistema – LAS07

KVAL. PATV. DOK. NR.			
A 1674/2730	SPV	V. GRICIUS	2023 05
A 1425	SPV ASIST.	K. KASPERAVIČIUS	2023 05
A 2921	SPDV	A. TAUTVAIŠAS	2023 05

Pastatų projektavimo menas ir mokslas, MB
Įk.: 304506902
Žirmūnų g. 139A-204 (II aukštas), 09120 Vilnius
Tel.: +370 614 54721;
El. paš.: vgi@ppmm.lt

STATYTOJAS IR (ARBA) UŽSAKOVAS: LT — TRAKŲ RAJONO SAVIVALDYBĖS ADMINISTRACIJA

OBJEKTO PAVADINIMAS: TRAKŲ MIESTO, ARAKALNIO (VADINAMO RĖKALNIU) TERITORIJOS KOMPLEKSINIO SUTVARKYMO PROJEKTAS

PROJEKTO PAVADINIMAS: KITOS PASKIRTIES INŽINERINIŲ STATINIŲ (12.) (AUTOMOBILIŲ STOVĖJIMO AIKŠTELĖS, PĖSČIŲJŲ TAKŲ, TERASŲ, ATRAMINIŲ SIENUČIŲ, ŽIŪROVŲ TRIBŪNOS, PAVIŠRINIŲ NUOTEKŲ KAUPIMO IR INFILTRACINIŲ TALPŲ) IR INŽINERINIŲ TINKLŲ (9.) KARAIMŲ G. 100A, TRAKAI ONE NAUJOS STATYBOS, REKONSTRAVIMO, KAPITALINIO REMONTO PROJEKTAS

DOKUMENTO PAVADINIMAS: SKLYPO SUTVARKYMO PLANAS M 1:500 — LAIDA 0

DOKUMENTO ŽYMUO: 2022-04-TP-SP-1.2-01 — LAPAS 1, LAPŲ 2

841x1390

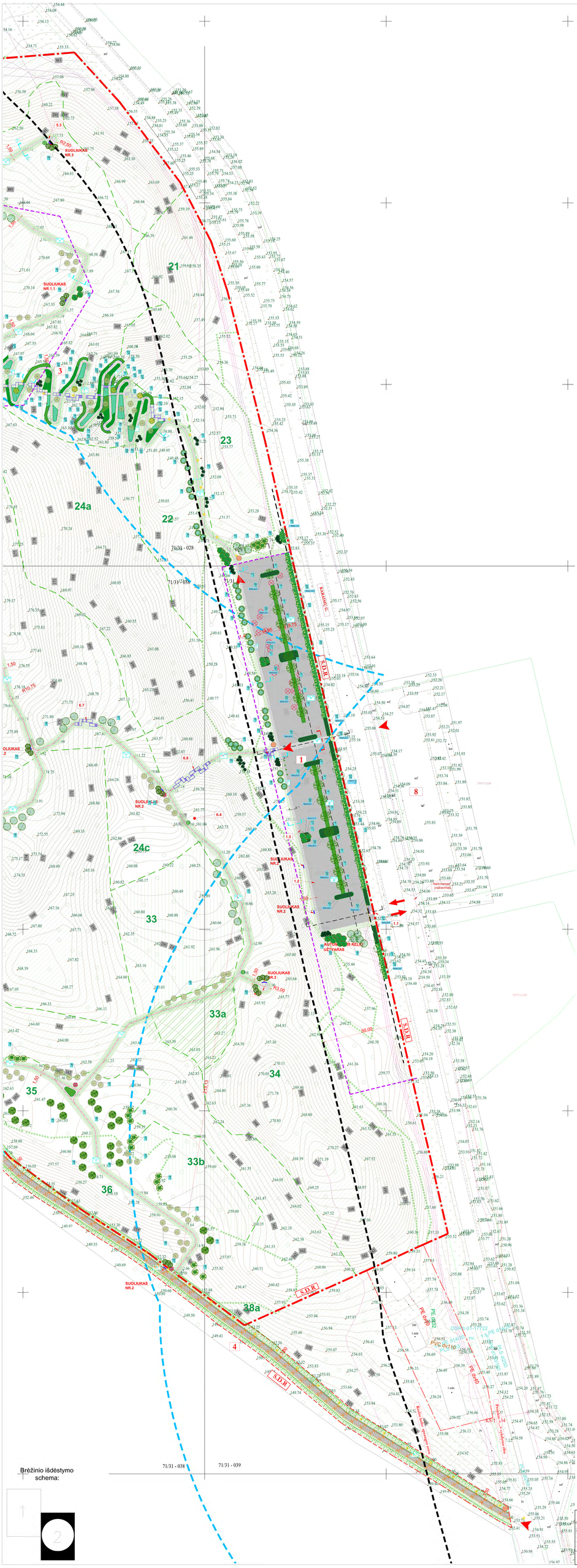

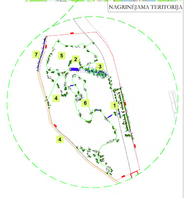

EKSPLIKACIJA

1. PROJEKTUOJAMA AUTOMOBILIŲ STOVĖJIMO AIKŠTĖLĖ (naujai statyba)
1.1. Projektuojamas įvažiavimas į naujai projektuojam automobilių stovėjimo aikštelę
1.2. Projektuojamos automobilių stovėjimo vietos - 2 vnt.
1.3. Buitinių atliekų konteinerių vieta
2. PROJEKTUOJAMAS PĖSČIŲJŲ TAKAS SU ĮĖJIMU ŽEMĖS ŪKIO RENGINIAIS (rekonstruotinas)
2.1. Projektuojama ZPA šlaitpatinio vieta
2.2. Projektuojamos ZPA sudėtinės dalys (žolinos tiltelis);
2.3. Retrasuojama esama armuotoji skyrsnė;
2.4. Projektuojama (pagalbinė kieto dangos) aikštelė;
3. PROJEKTUOJAMAS PAGRINDINIS (PAŽYSTINIS) PĖSČIŲJŲ TAKAS: SERPANTINAS (naujai statyba) - su metalo laiptais
4. PROJEKTUOJAMAS PAGRINDINIS (PAŽYSTINIS) PĖSČIŲJŲ IR DVIRAČIŲ TAKAS (rekonstruotinas)
4.1. Projektuojama buitinių atliekų konteinerių vieta.
5. PRIEJŲKTUOMA TAKŲ SISTEMA - MIŠKO TAKAS NR.1 (naujai statyba)
5.1. Projektuojamas poilsio aikštelė (trauklos objektas - puiki)
5.2. Projektuojamas poilsio aikštelė (trauklos objektas - linkinių mėtinių vieta)
5.3. Projektuojamas poilsio aikštelė (trauklos objektas - mėlsmo vieta)
6. PRIEJŲKTUOMA TAKŲ SISTEMA - MIŠKO TAKAS NR.2 (naujai statyba)
6.1. Projektuojamas poilsio aikštelė su suolais (trauklos objektas - dailiai)
6.2. Apželęsiąs takas - trauklos objektas - Ąžuolas Nr. 1;
6.3. Apželęsiąs takas - trauklos objektas - Ąžuolas Nr. 2;
6.4. Apželęsiąs takas - trauklos objektas - Pušis
6.5. Projektuojamas poilsio aikštelė (trauklos objektas - apželęsiąs takas)
6.6. Metalinė laiptai „A"
6.7. Metalinė laiptai „B"
6.8. Metalinė laiptai „C"
6.9. Metalinė laiptai „D"
7. PRIEJŲKTUOMA PAKRAANTE SU PREIGŲOMIS
7.1. -7.6. Projektuojamos pakrantės poilsio zonos - teritoras (naujai statyba)
7.7. Projektuojama armuotoji siena
8. ĮSAMA AUTOMOBILIŲ STOVĖJIMO AIKŠTĖLĖ (ASF/ŽLŠTUOTA)

SUTARTINIAI ŽYMĖJIMAI:

- Nagrinėjamo sklypo riba
- Šalia esančių sklypų riba
- S.D.R. Saugios darbo vykdymo riba
- Projekto „+/-" vykdymo riba
- Pagal galiojantį DP numatytos infrastruktūros zona, kuriuje numatomi infrastruktūros projektai
- Įvažiavimas/išvažiavimas iš/į automobilių stovėjimo aikštelę
- Įėjimai į parko teritoriją
- Aukšto medžiai palpėti ir ta gerbtieto elementai
- Rekonstruojamos/restaruojamos armuotos gž. siennos
- Miško ensyno vlios pagal Miškotvarkos projektą
- Tiksi vlios projektuojamas esaąi esančiam taku bentu
- Tiksi vlios projektuojamas dangos permainos, ja pakeitusiąsiąi taku bentu
- Tiksi vlios naujai sutiesiam takui bentu
- Tiksi vlios gatvės esančiam takuo bentu
- Tiksi vlios jgilinto arba gulčiąs gatvės esančiam takuo bentu
- ZPs vedimo taktilius poreikius (nakstapinčiai) ženklinti
- ZPs įspėjamosio ženklinto poreikius (žiemos) atsižvelgiant ženklinto
- Formuojamas šlaitas/pertvarsiąsiąs teljeles
- ZPs poilsio aikštės (su vietom, kaip kas 300 m)
- Sodinuoti
- Dviračių stovų vietos 2 vnt. (stovas- 2 vietos)
- Šalinami medžiai
- Parko žiemmetai, storasis 01-4,0 m
- Parko žiemmetai, storasis 01-1,2 m
- Žiemmetai, storasis 01-12,0 m
- Žiemmetai, nadvyniai, storasis 01-12,0 m
- Informacinis stendas, 01-2,50 m (taip nuovalu)
- Informacinė rodyklė (vlejelta nuovalu)
- Atnaujinti kemelė vlejelta

SPECIALIOSIOS ŽEMĖS IR MIŠKO NAUDOJIMO SĄLYGŲ APSAUGOS ZONOS:

- Kvėno kelio apsaugos zona (50 m ašo nuo kelio krašto)
- Maišinsiąs stotarsiąs nuo poilsio/ramstovietų stovėjimo aikštės kraštu kelionė (50 m nuo kelio krašto)
- Paviršinių vandens telkinių apsaugos zona (200 m nuo krantų linijos)
- Miško teisės sila
- Ekskaitos teikio (ŠKN) apsaugos zona (po 10 m į abi puses)

DANGOS:

- Rekonstruojamos asfalto dangos
- Projektuojama naujo asfalto dangos
- Projektuojama natūralaus dumsto plokščia dangos asfalto dangoje
- Projektuojama natūralaus dumsto trinkelių plokščia dangos
- Projektuojama natūralaus dumsto plokščia dangos
- Projektuojama betono trinkelių dangos
- Antsamsio veja
- Projektuojama smėlio gruntinė dangos
- Projektuojama vaisinė dangos
- Projektuojama gž plokščia teritos
- Projektuojami medžiai

MIŠKO ZONŲ EKSPLIKACIJA

14. Miško zonos medžių rūšis- puiki; ūkinės priemonės- treko kirtimas;
14a. Miško zonos medžių rūšis- puiki; ūkinės priemonės- kraštovaizdžio formos ir/ar kirtimas;
15. Miško zonos medžių rūšis- pieva; ūkinės priemonės- sklypo išvalymas;
15a. Pieva; ūkinės priemonės- sklypo išvalymas;
15b. Poilsio aikštelė rengiama viena; ūkinės priemonės- sklypo išvalymas;
16. Miško zonos medžių rūšis- puiki; ūkinės priemonės- treko kirtimas;
17. Miško zonos medžių rūšis- šalbuoksnai; ūkinės priemonės- arnamžinis saniturnis kirtimas;
17a. Miško zonos medžių rūšis- šalbuoksnai; ūkinės priemonės- kraštovaizdžio formos ir/ar kirtimas;
19. Miško zonos medžių rūšis- puiki; ūkinės priemonės- einamasis kirtimas, treko kirtimas;
20. Miško zonos medžių rūšis- puiki; ūkinės priemonės- kraštovaizdžio formos ir/ar kirtimas, treko kirtimas;
21. Miško zonos medžių rūšis- šalbuoksnai; ūkinės priemonės- kraštovaizdžio formos ir/ar kirtimas, treko kirtimas;
22. Miško zonos medžių rūšis- šalbuoksnai; ūkinės priemonės- kraštovaizdžio formos ir/ar kirtimas, treko kirtimas;
23. Miško zonos medžių rūšis- ąžuolas; ūkinės priemonės- einamasis kirtimas, treko kirtimas;
24. Miško zonos medžių rūšis- puiki; ūkinės priemonės- kraštovaizdžio formos ir/ar kirtimas, treko kirtimas;
24a. Miško zonos medžių rūšis- puiki; ūkinės priemonės- kraštovaizdžio formos ir/ar kirtimas, treko kirtimas;
24b. Miško zonos medžių rūšis- puiki (ąžuarpa ŽĮ99a Miško laukymė); ūkinės priemonės- kraštovaizdžio formos ir/ar kirtimas, treko kirtimas;
24c. Pieva; šlaitpatinė; ūkinės priemonės- treko kirtimas;
25. Pieva; ūkinės priemonės- sklypo išvalymas;
32. Miško zonos medžių rūšis- puiki; ūkinės priemonės- einamasis kirtimas, treko kirtimas;
32a. Žuvęs medynas; ūkinės priemonės- arnamžinis saniturnis kirtimas;
33. Miško zonos medžių rūšis- egle; ūkinės priemonės- einamasis kirtimas;
33a. Miško zonos medžių rūšis- drebulė; ūkinės priemonės- treko kirtimas;
33b. Miško zonos medžių rūšis- egle; ūkinės priemonės- arnamžinis saniturnis kirtimas;
34. Miško zonos medžių rūšis- puiki; ūkinės priemonės- kraštovaizdžio formos ir/ar kirtimas, treko kirtimas;
35. Miško laukymė; ūkinės priemonės- treko kirtimas;
36. Pieva; ūkinės priemonės- sklypo išvalymas;
38a. Miško zonos medžių rūšis- puiki; ūkinės priemonės- einamasis kirtimas, treko kirtimas;

Žemės sklypo kadastro Nr. 71/31 (ploto m²)	
Nr.	m²
1	00070782.82
2	00000756.13
3	00007171.16
4	00000776.76
5	00000891.99
6	00000156.14
7	00001121.22
8	00001126.34
9	00001112.85
10	00000891.99
11	00001271.15
12	00001145.20
13	00001174.86
14	00000715.43
15	00001218.98
16	00000294.70
17	00000649.01
18	00000756.82
19	00000756.46
20	00000746.49
21	00000618.41
22	00000884.24
23	00000745.05

Geokada
Laisvės pr. 75b-02, LT-03180, Vilnius
Tel. +370 5 247 2020

pareigos	v. pavardė	parašas	data
PARENGĖ Ekv. pal. Ri.			2020 12 22
TĮSAKĖPAS			
VYRIAUSIAS INŽINIERIUS			

Topografinė nuotrauka M 1:500
Kaunas g. 80A, Traka Trėnų r. sav.

Lapų skaičius	Lapo Nr.	Kompiuterinę grafiką tvarkė	ĮĮ-04
2	2	Kadastro numeris	4400

KT-XL-PAPVL DOSC.XML	Parama projektavimui vaizdais ir žemėlapiais, MB Ltd. 300030392 Ulonės g. 3-2, Kaunas LT-44294 Tel.: +370 (37) 324 747(T); El. paštas: info@parvim.lt		
1. SUN CTM	SPV	V. GIRONIS	2021-05
2. VYR. ARST.	SPV ARST.	K. KASPERAVIČIUS	2021-05
3. INŽ.	SPDV	A. TAUTVYDAS	2021-05
LT	TĮSAYTYJAS (ARBA) VĖMĖJAS: TRAKŲ RAJONO SAVIVALDYBĖS ADMINISTRACIJA		

VIEŠOJI ĮSTAIGA „TRAKŲ MIESTO, ARAKLAUS IR VAIŽGANTŲ GATVĖS NR.1 TVARKYMO PROJEKTAS" (KT) ATSKIRAI ĮSTEIGTAS PROJEKTO ĮGYVENDINIMO
RŪTINĖ PARKAVIMO VIETOMIS ŽALIOSIOS ŽELIOSIOS TERITORIJOS, ŽALIOSIOS ŽELIOSIOS TERITORIJOS, ŽALIOSIOS ŽELIOSIOS TERITORIJOS, TRAKŲ MIESTAS, PAVIRŠINIŲ NUOTEKŲ SANTVARKOS (DUMBLIŲ, ŠIMKŲ, ŽIBŲ, PAVIRŠINIŲ NUOTEKŲ TVARKYMO ĮRENGINIŲ, ŽIMILŲ IR KAMELŲ G. MB), TRAKŲ MIESTAS VALSČIUS, TRAKŲ RAJONO SAVIVALDYBĖ, TRAKŲ APSKRITIS, LIETUVOS RESPUBLIKA
DOKUMENTO PAVADINIMAS

SKLYPO SUTVARKYMO PLANAS M 1:500		
DOKUMENTO ŽYMUO 2021-04-TP-SP-1.2-02	3.APVAL LAPAI 3	2

84147740

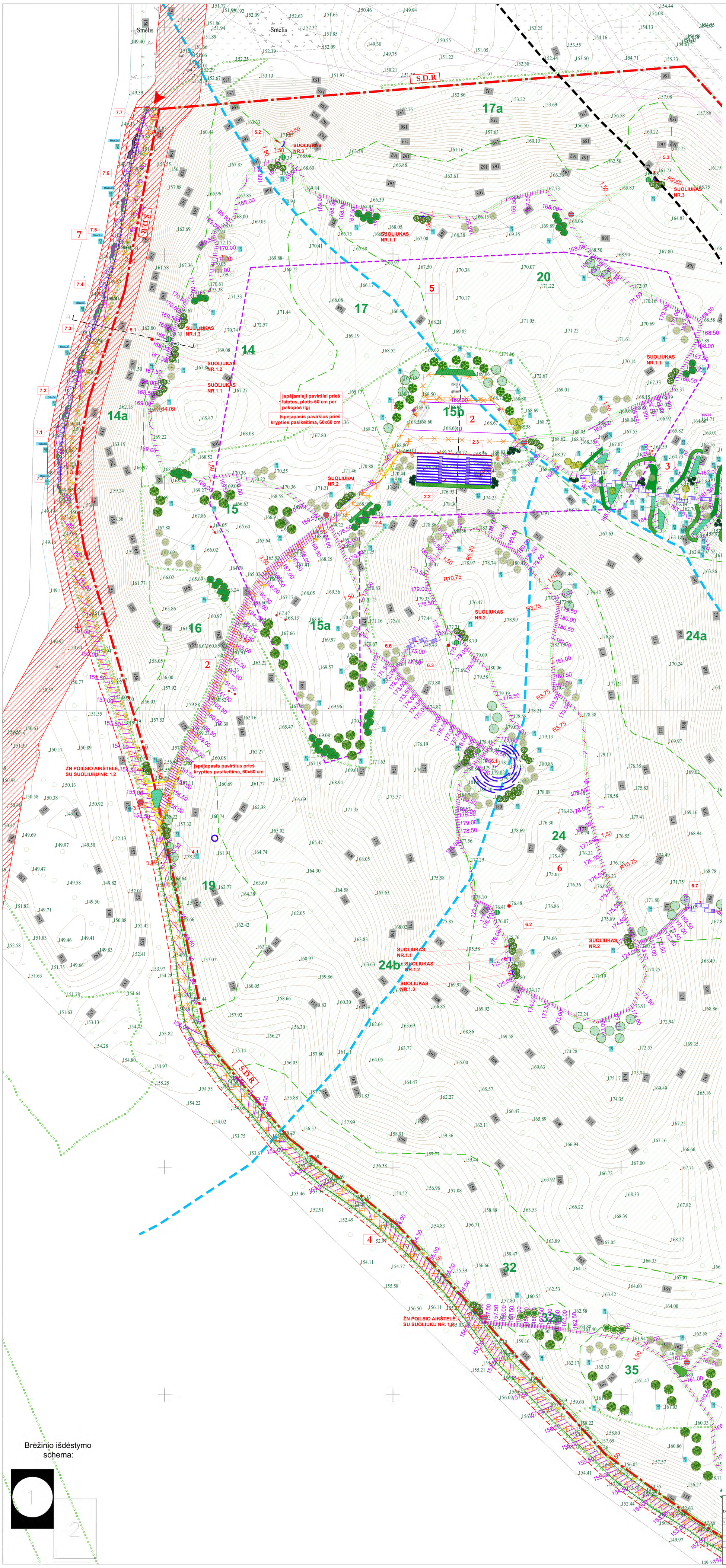

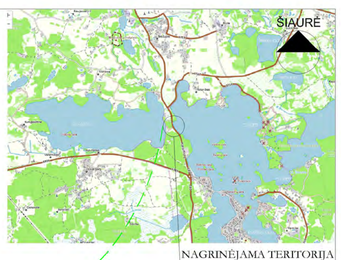

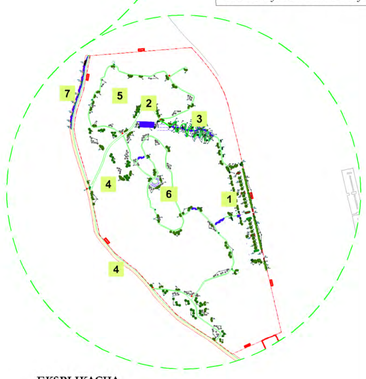

EKSPLIKACIJA

1. PROJEKTUOJAMA AUTOMOBILIŲ STOVĖJIMO AIKŠTELĖ (nauja statyba)
1.1. Projektuojamas įvažiavimas į naujai projektuojam automobilių stovėjimo aikštelę;
1.2. Projektuojamos autobusų stovėjimo vietos - 2 vnt.
1.3. Buitinių atliekų konteinerių vieta
2. PROJEKTUOJAMAS PĖSČIŲJŲ TAKAS SU AIKŠTE RENGINIAMS (rekonstravimas)
2.1. Projektuojama ŽN išlaipinimo vieta;
2.2. Projektuojami amfiteatriniai suolai (žiūrovų tribūna);
2.3. Remontuojama esama atraminė sienutė.
2.4. Projektuojama (pagalbinė kietos dangos) aikštelė.
3. PROJEKTUOJAMAS PAGRINDINIS (PAŽINTINIS) PĖSČIŲJŲ TAKAS- SERPANTINAS (nauja statyba) - su metalo laiptais
4. PROJEKTUOJAMAS PAGRINDINIS (PAŽINTINIS) PĖSČIŲJŲ IR DVIRAČIŲ TAKAS (rekonstravimas)
4.1. Projektuojama buitinių atliekų konteinerių vieta.
5. PROJEKTUOJAMA TAKŲ SISTEMA - MIŠKO TAKAS NR.1 (nauja statyba)
5.1. Projektuojama poilsio aikštelė (traukos objektas - pušis)
5.2. Projektuojama poilsio aikštelė (traukos objektas - laukinių trešnių vieta)
5.3. Projektuojama poilsio aikštelė (traukos objektas - rėkimo vieta)
6. PROJEKTUOJAMA TAKŲ SISTEMA - MIŠKO TAKAS NR.2 (nauja statyba)
6.1. Projektuojama poilsio aikštelė su suolais (traukos objektas - dauba)
6.2. Apžvalgos taškas - traukos objektas - Ąžuolas Nr. 1;
6.3. Apžvalgos taškas - traukos objektas - Ąžuolas Nr. 2;
6.4. Apžvalgos taškas - traukos objektas - Pušis
6.5. Projektuojama poilsio aikštelė (traukos objektas - apžvalgos taškas)
6.6. Metaliniai laiptai „A“
6.7. Metaliniai laiptai „B“
6.8. Metaliniai laiptai „C“
6.9. Metaliniai laiptai „D“
7. PROJEKTUOJAMA PAKRANTĖ SU PRIEIGOMIS
7.1. -7.6. Projektuojamos pakrantės poilsio zonos - terasos (nauja statyba)
7.7. Projektuojama atraminė sienutė
8. ESAMA AUTOMOBILIŲ STOVĖJIMO AIKŠTELĖ (ASFALTUOTA)

SUTARTINIAI ŽYMĖJIMAI:

- Nagrinėjamo sklypo riba
- Šalia esančių sklypų ribos
- S.D.R. Statybos darbų vykdymo riba
- Projekto <...> vykdymo riba
- Pagal galiojantį DP numatyta infrastruktūros zona, kurioje numatomi infrastruktūros įrenginiai
- Įvažiavimas/išviavimas iš/į automobilių stovėjimo aikštelę
- Įėjimai į parko teritoriją
- Ardoma medinė pakyla ir kt. gerbūvio elementai
- Rekonstruojama/remontuojama atraminė g/b sienutė
- Miško masyvo ribos pagal Miškotvarkos projektą
- Takų ribos: projektuojami nauji metaliniai tako bortai;
- Takų ribos: projektuojamas dangos įreminimas, ją pabetonuojant tako kraštuose
- Takų ribos: natūralaus akmens plokštės bortas
- Takų ribos: gatvės natūralaus akmens bortas
- Takų ribos: įgilintas arba gulsčias gatvės natūralaus akmens bortas
- ŽN vedimo taktilinis paviršius (nukreipiančioji struktūra)
- ŽN įspėjamasis taktilinis paviršius (dėmesį atkreipianti struktūra)
- Formuojamas šlaitas/performuojamas reljefas
- ŽN poilsio aikštelės (ne rečiau, kaip kas 500 m)
- Suoliukai
- Dviračių stovų vieta (U tipo stovas- 2 vietos)
- Šalinami medžiai
- Parko šviestuvai, atramos H=4.0 m
- Parko šviestuvai, atramos H=1.2 m
- Šviestuvai, atramos H=12.0 m
- Šviestuvai, sudvejinti, atramos H=12.0 m
- Informacinis stendas, H=2.50 m (takų nuoroda)
- Informacinė rodyklė (objektų nuoroda)
- Atskira lentelė objektui

SPECIALIOSIOS ŽEMĖS IR MIŠKO NAUDOJIMO SĄLYGŲ APSAUGOS ZONOS:

- Krašto kelio apsaugos zona (50 m riba nuo kelio briaunos)
- Mažiausias atstumas nuo poilsio/automobilių stovėjimo aikštelės krašto keliuose (10 m nuo kelio briaunos)
- Paviršinių vandens telkinių apsaugos zona (200 m nuo kranto linijos)
- Miško žemės riba
- Elektros tinklo (10kV) apsaugos zona (po 10 m į abi puses)

MIŠKO ZONŲ EKSPLIKACIJA

14. Miško zonos medžių rūšis- pušis; ūkinės priemonės- trako kirtimas;
14a. Miško zonos medžių rūšis- pušis; ūkinės priemonės- kraštovaizdžio formavimo kirtimas;
15. Miško zonos medžių rūšis- pieva; ūkinės priemonės- sklypo išvalymas;
15a. Pieva; ūkinės priemonės- sklypo išvalymas;
15b. Poilsio aikštelė renginių vieta; ūkinės priemonės- sklypo išvalymas;
16. Miško zonos medžių rūšis- pušis; ūkinės priemonės- trako kirtimas;
17. Miško zonos medžių rūšis- baltalksniai; ūkinės priemonės- atrankinis sanitarinis kirtimas;
17a. Miško zonos medžių rūšis- baltalksniai; ūkinės priemonės- kraštovaizdžio formavimo kirtimas;
19. Miško zonos medžių rūšis- pušis; ūkinės priemonės- einamasis kirtimas, trako kirtimas;
20. Miško zonos medžių rūšis- pušis; ūkinės priemonės- kraštovaizdžio formavimo kirtimas, trako kirtimas;
21. Miško zonos medžių rūšis- baltalksniai; ūkinės priemonės- kraštovaizdžio formavimo kirtimas, trako kirtimas;
22. Miško zonos medžių rūšis- baltalksniai; ūkinės priemonės- kraštovaizdžio formavimo kirtimas, trako kirtimas;
23. Miško zonos medžių rūšis- pušis; ūkinės priemonės- trako kirtimas;
24. Miško zonos medžių rūšis- pušis; ūkinės priemonės- kraštovaizdžio formavimo kirtimas, trako kirtimas;
24a. Miško zonos medžių rūšis- pušis; ūkinės priemonės- kraštovaizdžio formavimo kirtimas, trako kirtimas;
24b. Miško zonos medžių rūšis- pušis (intarpas 0,05ha Miško laukymė); ūkinės priemonės- kraštovaizdžio formavimo kirtimas, trako kirtimas;
24c. Miško laukymė; ūkinės priemonės- trako kirtimas;
25. Pieva; ūkinės priemonės- sklypo išvalymas;
32. Miško zonos medžių rūšis- pušis; ūkinės priemonės- einamasis kirtimas, trako kirtimas;
32a. Žuvės medynas; ūkinės priemonės- atrankinis sanitarinis kirtimas;
33. Miško zonos medžių rūšis- eglė; ūkinės priemonės- einamasis kirtimas;
33a. Miško zonos medžių rūšis- drebulė; ūkinės priemonės- trako kirtimas;
33b. Miško zonos medžių rūšis- eglė; ūkinės priemonės- atrankinis sanitarinis kirtimas;
34. Miško zonos medžių rūšis- pušis; ūkinės priemonės- kraštovaizdžio formavimo kirtimas, trako kirtimas;
35. Miško laukymė; ūkinės priemones- trako kirtimas;
36. Pieva; ūkinės priemonės- sklypo išvalymas;
38a. Miško zonos medžių rūšis- pušis; ūkinės priemonės- einamasis kirtimas, trako kirtimas;

Žemės sklypo kadastro Nr. 7977/0001:25		
Nr.	X	Y
1	6058782.82	558928.30
2	6058755.33	558953.37
3	6058711.18	558986.67
4	6058678.76	559003.59
5	6058651.96	559012.42
6	6058569.15	559033.23
7	6058132.33	559133.99
8	6058126.34	559120.36
9	6058112.05	559089.20
10	6058081.96	559021.95
11	6058121.15	558969.75
12	6058145.30	558932.56
13	6058174.06	558893.10
14	6058274.63	558801.84
15	6058312.50	558754.65
16	6058354.18	558716.84
17	6058469.01	558695.16
18	6058572.14	558664.57
19	6058596.60	558660.64
20	6058616.88	558662.86
21	6058636.41	558666.60
22	6058684.26	558682.42
23	6058764.05	558697.58

Brėžinio išdėstymo schema:

Geokada
Laisvės pr. 71B-62, LT-07189, Vilnius
Tel. +370 5 247 2020

pareigos	v., pavardė	parašas	data
VYKDYTOJAS Kval. paž. Nr:			2021 03 05
UŽSAKOVAS			

OBJEKTAS 276522

Topografinė nuotrauka M1:500
Karaimų g. 100A, Trakai Trakų r. sav.

Lapų skaičius	Lapo Nr.	Koordinačių sistema – LKS–94
7	7	Aukščių sistema – LAS07

KVAL. PATV. DOK. NR.			
A 1674/2730	SPV	V. GRICIUS	2023 05
A 1425	SPV ASIST.	K. KASPERAVIČIUS	2023 05
A 2021	SPDV	A. TAUTVAIŠAS	2023 05

Pastatų projektavimo menas ir mokslas, MB
Įm.k.: 304506902
Žirmūnų g. 139A-204 (II aukštas), 09120 Vilnius
Tel.: +370 614 54721;
El. paštas: vg@ppmm.lt

OBJEKTO PAVADINIMAS
TRAKŲ MIESTO, ARAKALNIO (VADINAMO RĖKALNIU) TERITORIJOS KOMPLEKSINIO SUTVARKYMO PROJEKTAS

PROJEKTO PAVADINIMAS
KITOS PASKIRTIES INŽINERINIŲ STATINIŲ; 02.1 (AUTOMOBILIŲ STOVĖJIMO AIKŠTELĖS, PĖSČIŲJŲ TAKŲ, TERASŲ, ATRAMINIŲ SIENUČIŲ, ŽIŪROVŲ TRIBŪNOS, PAVIŠINIŲ; NUOTEKŲ KAUPIMO ĮRENGINIŲ, PAVIRŠINIŲ; NUOTEKŲ KAUPIMO IR INFILTRACINIŲ; TALPŲ) IR INŽINERINIŲ TINKLŲ (9.); KARAIMŲ G. 100A, TRAKUOSE NAUJOS STATYBOS, REKONSTRAVIMO, KAPITALINIO REMONTO PROJEKTAS

DOKUMENTO PAVADINIMAS
SKLYPO AUKŠČIŲ PLANAS
M 1:500

LAIDA 0

LT

STATYTOJAS IR (ARBA) UŽSAKOVAS:
TRAKŲ RAJONO SAVIVALDYBĖS ADMINISTRACIJA

DOKUMENTO ŽYMUO
2022-04-TP-SP-L3-01

LAPAS 1 LAPŲ 2

841x1390

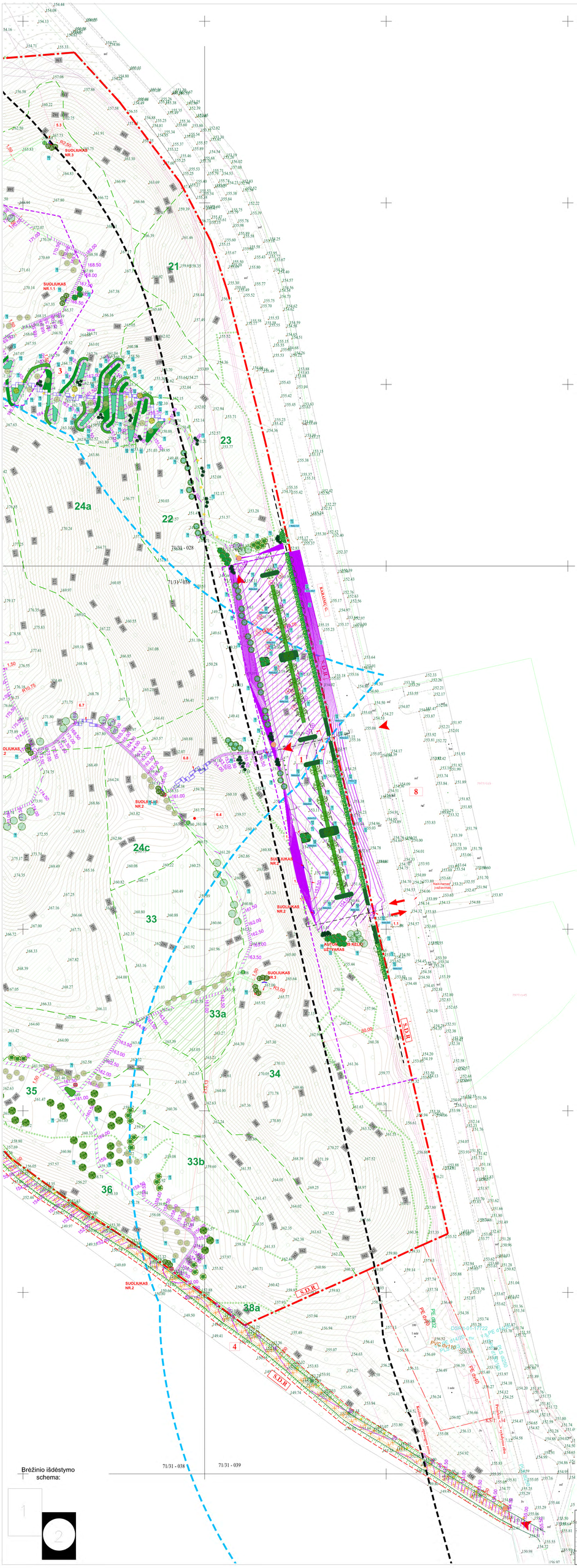

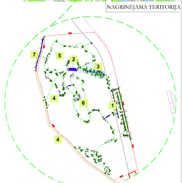

EKSPLIKACIJA

1. PROJEKTUOJAMA AUTOMOBILIŲ STOVĖJIMO AIKŠTĖLĖ (nuoja stovyla)
1.1. Projektuojamo įvažiavimo į naujai projektuojamą automobilių stovėjimo aikštelę
1.2. Projektuojamos automobilių stovėjimo vietos - 2 vnt.
1.3. Žaidimų aikštelė komisinių vietų
2. PROJEKTUOJAMAS PĖSČIŲJŲ TAKAS SU AIKŠTE: RENGINIAMS (rekonstruotinas)
2.1. Projektuojama ŽN išlaipinimo vietos
2.2. Projektuojami smėlbetoninė suolai (šiūsvos tvitoms);
2.3. Remontuojama esama atraminė sienutė;
2.4. Projektuojama (naujoliai kieno dengsi) aikštė;
3. PROJEKTUOJAMAS PAGRINDINIS (PAŽINTINIS) PĖSČIŲJŲ TAKAS- SERPANTINAS (nuoja stovyla) - su metalo lapuos
4. PROJEKTUOJAMAS PAGRINDINIS (PAŽINTINIS) PĖSČIŲJŲ IR DVIRAČIŲ TAKAS (rekonstruotinas)
4.1. Projektuojama baštotoj aiškioj komisinių vietos.
5. PROJEKTUOJAMA TAKŲ SISTEMA – MIŠKO TAKAS NR.1 (nuoja stovyla)
5.1. Projektuojama poilsio aikštė (trucko objektas - poilsi)
5.2. Projektuojamo poilsio aikštė (trucko objektas - lokalinę reclmą viešą)
5.3. Projektuojamas poilsio aikštė (trucko objektas - rūkimo ŽONA)
6. PROJEKTUOJAMA TAKŲ SISTEMA – MIŠKO TAKAS NR.2 (nuoja stovyla)
6.1. Projektuojama poilsio aikštė su suolais (trucko objektas - diuolas)
6.2. Apžvalgos taškas - trucko objektas - Ąžuolas Nr. 1;
6.3. Apžvalgos taškas - trucko objektas - Ąžuolas Nr. 2;
6.4. Apžvalgos taškas - trucko objektas - Pušis
6.5. Projektuojama poilsio aikštė (trucko objektas - apžvalgos taškas)
6.6. Meraliniai laipteliai „A"
6.7. Meraliniai laipteliai „B"
6.8. Meraliniai laipteliai „C"
6.9. Meraliniai laipteliai „D"
7. PROJEKTUOJAMA PAKRANTĖ SU PREIGŲOMIS
7.1. ?.6. Projektuojamos pakrantės poilsio zonos - tetnoos (nuoja stovyla)
7.7. Projektuojama atraminė sienutė
8. ESAMA AUTOMOBILIŲ STOVĖJIMO AIKŠTĖLĖ (ASFALTUOTA)

SUTARTINIAI ŽYMĖJIMAI:

- Nagrinėjamo ribiojo ribos
- S.D.R. Šalia esančio ribiojo ribos
- Saugios darbų vykdymo ribos
- Projekto „C-2" vykdymo ribos
- Pagal galiojantį DP numatytos infrastruktūros zona, kurioje numatomi infrastruktūros projektai
- Įvažiavimas/išvažiavimas iš/į automobilių stovėjimo aikštelę
- Įėjimas į parko teritoriją
- Antžeminė medžiai patikęs iš ka, geriausio sistemoje
- Rekonstruojama/renovuotojama atraminė gelžbetoninė
- Miško sinaryo ribos pagal Miškotvarkos projektą
- Tikrą ribos projektuojamai mėgi esančiame tako bortui;
- Tikrą ribos projektuojamos dengos ženklinimo, ja pakeisiančiojo taka- kraštuose
- Tikrą ribos metūriuos akmens plokštės bortui
- Tikrą ribos gatvės metūriuos akmens bortui
- Tikrą ribos gąlimo atlo gulinio gatvės metūriuos akmens bortui
- ŽN vedimo taktiliai poritiui (takojimasiui) stokatiej
- ŽN pejnjamos taktiliai poritiui (ėrimo) akoriojimi stokatiej
- Fortmaujoms tinkta/perforatmajoms teljelio
- ŽN poilio aikštės (ne mėn, kaip kas 300 m)
- Suolukai
- Dviračių stovėjimo vietos 2(vjos stovmo. 2 vietos)
- Salimoni medžiai
- Pušis-tvistoosai, atstatoos 10-4,0 m
- Pušis-tvistoosai, atstatoos 10-1,2 m
- Šeivoosai, atstatoos 10-12,0 m
- Šeivoosai, nalvojimi, atstatoos 10-12,0 m
- Informacinis stoukas, 10-12,50 m (taką stoovuki)
- Informacinė svajkiti (ėrjkiti) stoovuki)
- Antžės lentelė eilgiriai

SPECIALIOSIOS ŽEMĖS IR MIŠKO NAUDOJIMO SĄLYGŲ APSAUGOS ZONOS:

- Kvėno šalto apsaugos zona (50 m ribo nuo šalto šiniuose)
- Mažiausias atstumas nuo pušies/eamoenlidų stovėjimo aikštės kvėno šaltiesiui (30 m nuo šalto šiniuose)
- Paviršinių vandens telkinių apsaugos zona (200 m nuo kvėno linijos)
- Miško ionuos ribo
- Užnešto tinklo (INKT) apsaugos zona (po 10 m į abi pusės)

MIŠKO ZONŲ EKSPLIKACIJA

14. Miško zonos medžių rūšis- puišo; ūkinės priemonės- tvako kirtimas;
14a. Miško zonos medžių rūšis- puišo; ūkinės priemonės- kraštovsiaičio formos-tiros kirtimas;
15. Miško zonos medžių rūšis- pieva; ūkinės priemonės- sklypo išvolymas;
15a. Pieva; ūkinės priemonės- sklypo išvolymas;
15b. Poilsio aikštės esančioj vietoj; ūkinės priemonės- sklypo išvolymas;
16. Miško zonos medžių rūšis- puišo; ūkinės priemonės- tvako kirtimas;
17. Miško zonos medžių rūšis- baltalksnai; ūkinės priemonės- atmatkinis sanitarinis kirtimas;
17a. Miško zonos medžių rūšis- baltalksnai; ūkinės priemonės- kraštovsiaičio formos-tiros kirtimas;
19. Miško zonos medžių rūšis- puišo; ūkinės priemonės- einamasis kirtimas, tvako kirtimas;
20. Miško zonos medžių rūšis- puišo; ūkinės priemonės- kraštovsiaičio formos-tiros kirtimas, tvako kirtimas;
21. Miško zonos medžių rūšis- baltalksnai; ūkinės priemonės- kraštovsiaičio formos-tiros kirtimas, tvako kirtimas;
22. Miško zonos medžių rūšis- puišo; ūkinės priemonės- kraštovsiaičio formos-tiros kirtimas, tvako kirtimas;
23. Miško zonos medžių rūšis- puišo; ūkinės priemonės- tvako kirtimas;
24. Miško zonos medžių rūšis- puišo; ūkinės priemonės- kraštovsiaičio formos-tiros kirtimas, tvako kirtimas;
24a. Miško zonos medžių rūšis- puišo; ūkinės priemonės- kraštovsiaičio formos-tiros kirtimas, tvako kirtimas;
24b. Miško zonos medžių rūšis- puišo (šuraupas ŽPŽba Miško laukyme); ūkinės priemonės- kraštovsiaičio formos-tiros kirtimas, tvako kirtimas;
24c. Miško laukyme; ūkinės priemonės- tvako kirtimas;
25. Pieva; ūkinės priemonės- sklypo išvolymas;
32. Miško zonos medžių rūšis- puišo; ūkinės priemonės- einamasis kirtimas, tvako kirtimas;
32a. Žuvoje medynas; ūkinės priemonės- atmatkinis sanitarinis kirtimas;
33. Miško zonos medžių rūšis- egės; ūkinės priemonės- einamasis kirtimas;
33a. Miško zonos medžių rūšis- drebulės; ūkinės priemonės- tvako kirtimas;
33b. Miško zonos medžių rūšis- egės; ūkinės priemonės- atmatkinis sanitarinis kirtimas;
34. Miško zonos medžių rūšis- puišo; ūkinės priemonės- kraštovsiaičio formos-tiros kirtimas, tvako kirtimas;
35. Miško laukyme; ūkinės priemonės- tvako kirtimas;
36. Pieva; ūkinės priemonės- sklypo išvolymas;
38a. Miško zonos medžių rūšis- puišo; ūkinės priemonės- einamasis kirtimas, tvako kirtimas;

Žemės sklypo kadastro Nr. 71/31 ribos taškai		
Nr.	X	Y
1	6097062.82	5508626.30
2	6097056.13	5508623.37
3	6097071.18	5508566.07
4	6097076.76	5508543.09
5	6096991.99	5508712.42
6	6096956.11	5508723.23
7	6097137.33	5507172.99
8	6097136.34	5507128.38
9	6097112.85	5508609.20
10	6096991.96	5508231.95
11	6097071.15	5508065.75
12	6097145.35	5508312.38
13	6097174.86	5508293.10
14	6097275.43	5508051.84
15	6097212.38	5507924.69
16	6097224.14	5507918.24
17	6096949.07	5508076.16
18	6097056.42	5508624.37
19	6097056.46	5508624.54
20	6097056.46	5508642.85
21	6097056.41	5508649.49
22	6097056.24	5508662.42
23	6097056.45	5508667.38

Geokada
Laisvės tr. 75B-92, LT-07108, Vilnius
Tel. +5(8 5) 247 2020

pareigos	v. pavardė	parašas	data
VYKDYTAS: Ekz. još. Nr:			2021 05 06
TIKRINTAS			
GIMDYTAS ĮTRAUKTI			

Topografinė nuotrauka M 1:500
Sutarties g. 38F4, Trakai; Trakų r. sav.

Laipsų sistema	Lapo Nr:	Koordinačių sistema - LKS-94
2	2	KABINIO SISTEMA - LAUST

KT/AL PATV. DOKL.NR.	Žemės projektavimo viešoms ir siaurėms, MB UĮ. ĮMONĖ Gedimino pr. 50-204 (II aukštas), 09120 Vilnius Tel.: +370 (5) 243 5472; El. paštas: vp@gizmos.lt	VYRIAUSYBĖ PAVAŽINIMAS: TRAKŲ MIESTO, AIRAKŲ NEVYŽIŲNAMŲ TERITORIJA NR.1 PAGRINDINĖS TURIZMO INFRASTRUKTŪROS ŽEMĖS NAUDOJIMO PROJEKTAS PAVAŽINIMAS: REMIS PAMINKLINIŲ PASTATAMŲJŲ, SIAURIŲ, ĮĮ LAIKYTOMOSIOS, ŽEMĖS NAUDOJIMO PAGRINDINĖS TURIZMO INFRASTRUKTŪROS ŽEMĖS NAUDOJIMO ĮTAKOS ZONOS, VIEŠOJI ERDVĖ, PAŽINTINIS TAKAS, PĖSČIŲJŲ TAKAS, PĖSČIŲJŲ TAKAS SU AIKŠTE: RENGINIAMS, PAGRINDINIS (PAŽINTINIS) PĖSČIŲJŲ TAKAS, PAGRINDINIS (PAŽINTINIS) PĖSČIŲJŲ IR DVIRAČIŲ TAKAS, AUTOMOBILIŲ STOVĖJIMO AIKŠTĖLĖ, ŽALIOJI ERDVĖ, ŽALIOJI ERDVĖ SU PREIGŲOMIS, ŽALIOJI ERDVĖ SU PREIGŲOMIS PAKRANTĖ

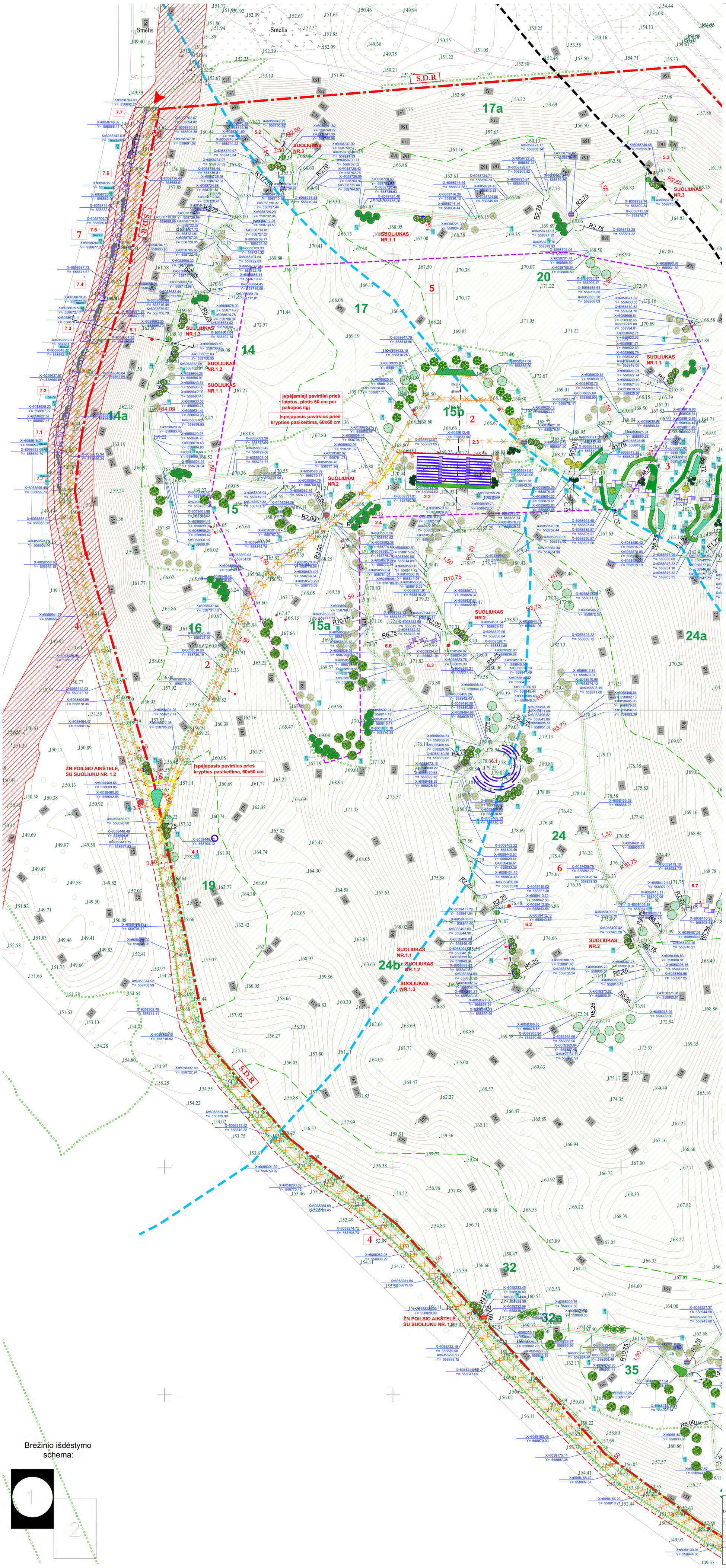

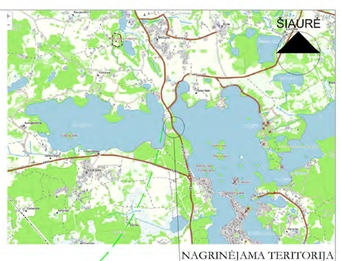

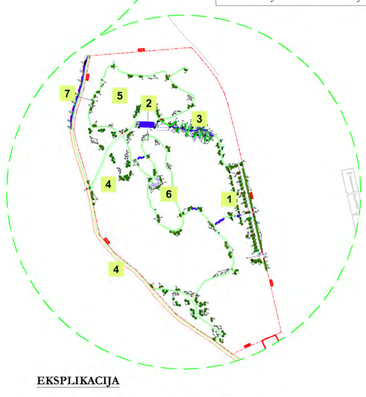

EKSPLIKACIJA

1. PROJEKTUOJAMA AUTOMOBILIŲ STOVĖJIMO AIKŠTELĖ (nauja statyba)
1.1. Projektuojamas įvažiavimas į naujai projektuojam automobilių stovėjimo aikštelę;
1.2. Projektuojamos autobusų stovėjimo vietos - 2 vnt.
1.3. Buitinių atliekų konteinerių vieta
2. PROJEKTUOJAMAS PĖSČIŲJŲ TAKAS SU AIKŠTE RENGINIAMS (rekonstravimas)
2.1. Projektuojama ŽN išlaipinimo vieta;
2.2. Projektuojami amfiteatriniai suolai (žiūrovų tribūna);
2.3. Remontuojama esama asfaltinė sienutė.
2.4. Projektuojama (pagalbinė kietos dangos) aikštelė.
3. PROJEKTUOJAMAS PAGRINDINIS (PAŽINTINIS) PĖSČIŲJŲ TAKAS- SERPANTINAS (nauja statyba) - su metalo laiptais
4. PROJEKTUOJAMAS PAGRINDINIS (PAŽINTINIS) PĖSČIŲJŲ IR DVIRAČIŲ TAKAS (rekonstravimas)
4.1. Projektuojama buitinių atliekų konteinerių vieta.
5. PROJEKTUOJAMA TAKŲ SISTEMA - MIŠKO TAKAS NR.1 (nauja statyba)
5.1. Projektuojama poilsio aikštelė (traukos objektas - pušis)
5.2. Projektuojama poilsio aikštelė (traukos objektas - laukinių trešnių vieta)
5.3. Projektuojama poilsio aikštelė (traukos objektas - rėkimo vieta)
6. PROJEKTUOJAMA TAKŲ SISTEMA - MIŠKO TAKAS NR.2 (nauja statyba)
6.1. Projektuojama poilsio aikštelė su suolais (traukos objektas - dauba)
6.2. Apžvalgos taškas - traukos objektas - Ąžuolas Nr. 1;
6.3. Apžvalgos taškas - traukos objektas - Ąžuolas Nr. 2;
6.4. Apžvalgos taškas - traukos objektas - Pušis
6.5. Projektuojama poilsio aikštelė (traukos objektas - apžvalgos taškas)
6.6. Metaliniai laiptai „A“
6.7. Metaliniai laiptai „B“
6.8. Metaliniai laiptai „C“
6.9. Metaliniai laiptai „D“
7. PROJEKTUOJAMA PAKRANTĖ SU PRIEIGOMIS
7.1. -7.6. Projektuojamos pakrantės poilsio zonos - terasos (nauja statyba)
7.7. Projektuojama asfaltinė sienutė
8. ESAMA AUTOMOBILIŲ STOVĖJIMO AIKŠTELĖ (ASFALTUOTA)

SUTARTINIAI ŽYMĖJIMAI:

- Nagrinėjamo sklypo riba
- Šalia esančių sklypų ribos
- S.D.R Statybos darbų vykdymo riba
- Projekto <...> vykdymo riba
- Pagal galiojantį DP numatyta infrastruktūros zona, kurioje numatomi infrastruktūros įrenginiai
- Įvažiavimas/išvažiavimas iš/į automobilių stovėjimo aikštelę
- Įėjimai į parko teritoriją
- Ardoma medinė pakyla ir kt. gerbūvio elementai
- Rekonstruojama/remontuojama asfaltinė g/b sienutė
- Miško masyvo ribos pagal Miškotvarkos projektą
- Takų ribos: projektuojami nauji metaliniai tako bortai;
- Takų ribos: projektuojamas dangos (preminimas, ją pabetonuojant tako kraštuose
- Takų ribos: natūralaus akmens plokštės bortas
- Takų ribos: gatvės natūralaus akmens bortas
- Takų ribos: įglintas arba gulsčias gatvės natūralaus akmens bortas
- ŽN vedimo taktilinis paviršius (nukreipiančioji struktūra)
- ŽN įspėjamasis taktilinis paviršius (dėmės) atkreipiantį struktūra)
- Formuojamas šlaitas/performuojamas reljefas
- ŽN poilsio aikštėlės (ne rečiau, kaip kas 500 m)
- Suoliukai
- Dviračių stovų vieta (U tipo stovas- 2 vietos)
- Šalinami medžiai
- Parko šviestuvai, atramos H=4.0 m
- Parko šviestuvai, atramos H=1.2 m
- Šviestuvai, atramos H=12.0 m
- Šviestuvai, sudvejinti, atramos H=12.0 m
- Informacinis stendas, H=2.50 m (takų nuoroda)
- Informacinė rodyklė (objektų nuoroda)
- Atskira lentelė objektui

SPECIALIOSIOS ŽEMĖS IR MIŠKO NAUDOJIMO SĄLYGŲ APSAUGOS ZONOS:

- Krašto kelio apsaugos zona (50 m riba nuo kelio briaunos)
- Mažiausias atstumas nuo poilsio/automobilių stovėjimo aikštelės krašto keliuose (10 m nuo kelio briaunos)
- Paviršinių vandens telkinių apsaugos zona (200 m nuo kranto linijos)
- Miško žemės riba
- Elektros tinklo (10kV) apsaugos zona (po 10 m į abi puses)

MIŠKO ZONŲ EKSPLIKACIJA

14. Miško zonos medžių rūšis- pušis; ūkinės priemonės- trako kirtimas;
14a. Miško zonos medžių rūšis- pušis; ūkinės priemonės- kraštovaizdžio formavimo kirtimas;
15. Miško zonos medžių rūšis- pieva; ūkinės priemonės- sklypo išvalymas;
15a. Pieva; ūkinės priemonės- sklypo išvalymas;
15b. Poilsio aikštelė renginių vieta; ūkinės priemonės- sklypo išvalymas;
16. Miško zonos medžių rūšis- pušis; ūkinės priemonės- trako kirtimas;
17. Miško zonos medžių rūšis- baltalksniai; ūkinės priemonės- atrankinis sanitarinis kirtimas;
17a. Miško zonos medžių rūšis- baltalksniai; ūkinės priemonės- kraštovaizdžio formavimo kirtimas;
19. Miško zonos medžių rūšis- pušis; ūkinės priemonės- einamasis kirtimas, trako kirtimas;
20. Miško zonos medžių rūšis- pušis; ūkinės priemonės- kraštovaizdžio formavimo kirtimas, trako kirtimas;
21. Miško zonos medžių rūšis- baltalksniai; ūkinės priemonės- kraštovaizdžio formavimo kirtimas, trako kirtimas;
22. Miško zonos medžių rūšis- baltalksniai; ūkinės priemonės- kraštovaizdžio formavimo kirtimas, trako kirtimas;
23. Miško zonos medžių rūšis- pušis; ūkinės priemonės- trako kirtimas;
24. Miško zonos medžių rūšis- pušis; ūkinės priemonės- kraštovaizdžio formavimo kirtimas, trako kirtimas;
24a. Miško zonos medžių rūšis- pušis; ūkinės priemonės- kraštovaizdžio formavimo kirtimas, trako kirtimas;
24b. Miško zonos medžių rūšis- pušis (intarpas 0,05ha Miško laukymė); ūkinės priemonės- kraštovaizdžio formavimo kirtimas, trako kirtimas;
24c. Miško laukymė; ūkinės priemonės- trako kirtimas;
25. Pieva; ūkinės priemonės- sklypo išvalymas;
32. Miško zonos medžių rūšis- pušis; ūkinės priemonės- einamasis kirtimas, trako kirtimas;
32a. Žuvęs medynas; ūkinės priemonės- atrankinis sanitarinis kirtimas;
33. Miško zonos medžių rūšis- eglė; ūkinės priemonės- einamasis kirtimas;
33a. Miško zonos medžių rūšis- drebulė; ūkinės priemonės- trako kirtimas;
33b. Miško zonos medžių rūšis- eglė; ūkinės priemonės- atrankinis sanitarinis kirtimas;
34. Miško zonos medžių rūšis- pušis; ūkinės priemonės- kraštovaizdžio formavimo kirtimas, trako kirtimas;
35. Miško laukymė; ūkinės priemonės- trako kirtimas;
36. Pieva; ūkinės priemonės- sklypo išvalymas;
38a. Miško zonos medžių rūšis- pušis; ūkinės priemonės- einamasis kirtimas, trako kirtimas;

Žemės sklypo kadastro Nr. 7977/0001:25		
Nr.	X	Y
1	6058782.82	558928.30
2	6058755.33	558953.37
3	6058711.18	558986.67
4	6058678.76	559003.59
5	6058651.96	559012.42
6	6058569.15	559033.23
7	6058132.33	559133.99
8	6058126.34	559120.36
9	6058112.05	559089.20
10	6058081.96	559021.95
11	6058121.15	558969.75
12	6058145.30	558932.56
13	6058174.06	558893.10
14	6058274.63	558801.84
15	6058312.50	558754.65
16	6058354.18	558718.84
17	6058469.01	558695.16
18	6058572.14	558664.57
19	6058596.60	558660.64
20	6058616.88	558662.86
21	6058636.41	558666.60
22	6058684.26	558682.42
23	6058764.05	558697.58

Brėžinio išdėstymo schema:

Geokada
Laisvės pr. 71B-62, LT-07189, Vilnius
Tel. +370 5 247 2020

pareigos	v., pavardė	parašas	data
VYKDYTOJAS Kval. paž. Nr.			2021 03 05
UŽSAKOVAS			

OBJEKTAS 276522

Topografinė nuotrauka M1: 500
Karaimų g. 100A, Trakai, Trakų r. sav.

Lapų skaičius	Lapo Nr.	Koordinačių sistema – LKS–94
7	7	Aukščių sistema – LAS07

KVAL. PATV. DOK. NR.		
A 1674/2730	SPV	V. GRICIUS
A 1425	SPV ASIST.	K. KASPERAVIČIUS
A 2021	SPDV	A. TAUTVAIŠAS

Pastatų projektavimo menas ir mokslas, MB
Įm.k.: 304506902
Žirmūnų g. 139A-204 (II aukštas), 09120 Vilnius
Tel.: +370 614 54721;
El. paš.: vg@ppmm.lt

OBJEKTO PAVADINIMAS
TRAKŲ MIESTO, ARAKALNIO (VADINAMO RĖKALNIU) TERITORIJOS KOMPLEKSINIO SUTVARKYMO PROJEKTAS
PROJEKTO PAVADINIMAS
KITOS PASKIRTIES INŽINERINIŲ STATINIŲ (I2) (AUTOMOBILIŲ STOVĖJIMO AIKŠTELĖS, PĖSČIŲJŲ TAKŲ, TERASŲ, ATRAMINIŲ SIENELIŲ, ŽIŪROVŲ TRIBŪNOS, PAVIRŠINIŲ NUOTEKŲ KAUPIMO ĮRENGINIŲ, PAVIRŠINIŲ NUOTEKŲ KAUPIMO IR INFILTRACINIŲ TALPŲ) IR INŽINERINIŲ TINKLŲ (P.) KARAIMŲ G. 100A, TRAKAI ESE NAUJOS STATYBOS, REKONSTRAVIMO, KAPITALINIO REMONTO PROJEKTAS

DOKUMENTO PAVADINIMAS	LAIDA
SKLYPO NUŽYMĖJIMO PLANAS M 1:500	0

STATYTOJAS IR (ARBA) UŽSAKOVAS:	DOKUMENTO ŽYMUO	LAPAS	LAPŲ
LT TRAKŲ RAJONO SAVIVALDYBĖS ADMINISTRACIJA	2022-04-TP-SP-L4-01	1	2

841x1390

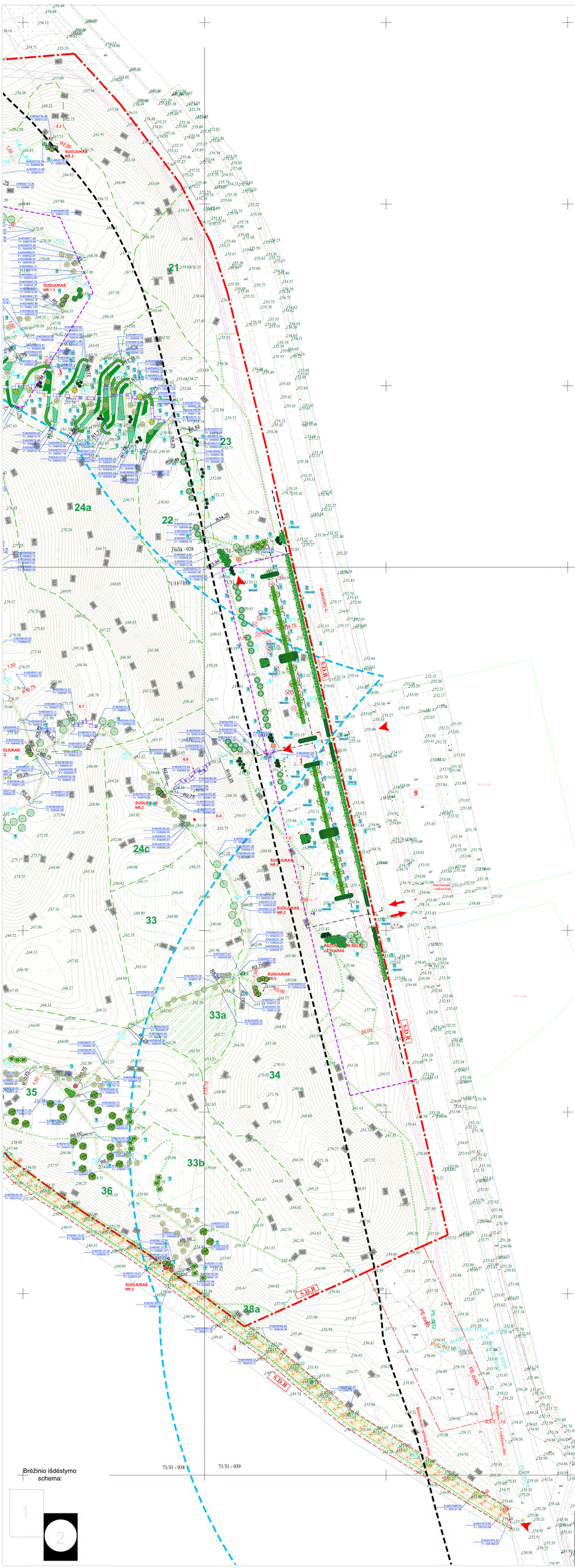

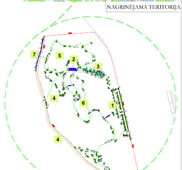

EKSPLIKACIJA

1. PROJEKTUOJAMA AUTOMOBILIŲ STOVĖJIMO AIKŠTĖLĖ (naujai statoma)
1.1. Projektuojamas įvažiavimas į naujai projektojamą automobilių stovėjimo aikštelę;
1.2. Projektuojamos automobilių stovėjimo vietos - 2 vnt.
1.3. Buitinių atliekų konteinerių vieta
2. PROJEKTUOJAMAS PĖSČIŲJŲ TAKAS SU AIKŠTĖ RIŽGINIAIS (rekonstruojamas)
2.1. Projektuojama ZN slėnjūrinio vieno;
2.2. Projektuojami smėlbetoninės suolai (žiūrovų vietoms);
2.3. Remontuojama esama atraminė sienutė;
2.4. Projektuojama ąsagdėtė kieno dangos aikštelė;
3. PROJEKTUOJAMAS PAGRINDINIS (PAŽINTINIS) PĖSČIŲJŲ TAKAS- SERPANTINAS (naujai statoma) - su metalo lapais
4. PROJEKTUOJAMAS PAGRINDINIS (PAŽINTINIS) PĖSČIŲJŲ IR DVIRAČIŲ TAKAS (rekonstruojamas)
4.1. Projektuojama buitinių atliekų konteinerių vieta
5. PROJEKTUOJAMA TAKŲ SISTEMA - MIŠKO TAKAS NR.1 (rekonstruojamas)
5.1. Projektuojamas poilsio aikštelė (truokos objektas - puslė)
5.2. Projektuojama poilsio aikštelė (truokos objektas - liuklinių mėslų vieta)
5.3. Projektuojama poilsio aikštelė (truokos objektas - nikimo vieta)
6. PROJEKTUOJAMA TAKŲ SISTEMA - MIŠKO TAKAS NR.2 (naujai statoma)
6.1. Projektuojama poilsio aikštelė su suolais (truokos objektas - duobė)
6.2. Apželęsio taškas - truokos objektas - „Ąžuolas Nr. 1;
6.3. Apželęsio taškas - truokos objektas - „Ąžuolas Nr. 2;
6.4. Apželęsio taškas - truokos objektas - „Pušis
6.5. Projektuojama poilsio aikštelė (truokos objektas - apželęsio taškas)
6.6. Meninė halpma „A"
6.7. Meninė halpma „B"
6.8. Meninė halpma „C"
6.9. Meninė halpma „D"
7. PROJEKTUOJAMA PASKAINYTĖ SU PREIGKOMIS
7.1. Projektuojamos pakoreguotos poilsio zonos - terasos (naujai statyba)
7.2. Projektuojama atraminė sienutė
8. ESAMA AUTOMOBILIŲ STOVĖJIMO AIKŠTĖLĖ (ASFALTUOTA)

SUTARTINIAI ŽYMĖJIMAI:

- Nagrinėjamo ūkėjo riba
- Šala esančio ūkėjo riba
- Statybos darbų vykdymo riba
- Projektav. „.." vykdymo riba
- Pagal galiojantį DP numatoma infrastruktūrinė zona, kuriuje numatoma infrastruktūros projektai
- Įvažiavimas/išvažiavimas iš(į) automobilių stovėjimo aikštės
- Įėjimas į parko teritoriją
- Antžeminė medžiai patėjęs ir kai gerbtinio ekosistemai
- Rekonstruojamas/numatomas/esamas automat. g/ln sistemai
- Miško sisteyro riba pagal Miškotvarkos projektą
- Tūkų vibrsi projektuojamo naujo mentalinio takio bortas;
- Tūkų vibrsi projektuojamas dangos pentinimas, ąsagdėtė tako kraštuose
- Tūkų vibrsi metinimas esamos plokštės bortas
- Tūkų vibrsi gatvės metinimas skiesmo bortas
- Tūkų vibrsi gatvės arba gatvės gatvės metinimas skiesmo bortas
- ZN sodinio teritorijos pavirtas (nekonstruojamas sodinys)
- ZN papėjamos teisėtos pavirtas (žiūrovų atkeistjamas sodinys)
- Formuojamos tūbos/pavirtmasjamos teljeto
- ZN poilsio aikštės (ne ovilon, kaip kas 500 m)
- Suolelai
- Dviračių stovėjimo vieta (I/ vipo stovmo- 2 vietos)
- Šalinami medžiai
- Puiko žvaigzdė, atmatos III-4,0 m
- Puiko žvaigzdė, atmatos III-1,2 m
- Žvaigzdė, atmatos III-12,0 m
- Žvaigzdė, nulinjęsi, atmatos III-12,0 m
- Informacinis stendas, H=2,50 m (kas mercedė)
- Informacinė rodyklė (ūkėjaka mercedė)
- Antžeminė kosmės ekspizisi

SPECIALIOSIOS ŽEMĖS IR MIŠKO NAUDOJIMO SĄLYGŲ APSAUGOS ZONOS:

- Kažko laičio apsaugos zona (50 m ribu nuo laičio brinamo)
- Mažiausias atstumas nuo poilsio(statomoiko) mentjimo aikštės krašto laičiaus (30 m nuo laičio brinamo)
- Paviršinių vandens telkinių apsaugos zona (200 m nuo kranto linijos)
- Miko ūmiės riba
- Užsiėmto miško (MŪV) apsaugos zona (po 10 m į abi pusės)

MIŠKO ZONŲ EKSPLIKACIJA

14. Miško zonos medžių rūšis- puišo; ūkėnės priemonės- truko kirtimas;
14a. Miško zonos medžių rūšis- puišo; ūkėnės priemonės- kraštovėsdžio formos ūmo kirtimas;
15. Miško zonos medžių rūšis- pieva; ūkėnės priemonės- sėjtepo išvėdymas;
15a. Pieva; ūkėnės priemonės- sėjtepo išvėdymas;
15b. Poilsio aikštės reorganizą vieta; ūkėnės priemonės- sėjtepo išvėdymas;
16. Miško zonos medžių rūšis- puišo; ūkėnės priemonės- truko kirtimas;
17. Miško zonos medžių rūšis- baltuškomsi; ūkėnės priemonės- atmatūrsis šanitarinis kirtimas;
17a. Miško zonos medžių rūšis- baltuškomsi; ūkėnės priemonės- kraštovėsdžio formos ūmo kirtimas;
19. Miško zonos medžių rūšis- puišo; ūkėnės priemonės- eirumasis kirtimas, truko kirtimas;
20. Miško zonos medžių rūšis- puišo; ūkėnės priemonės- kraštovėsdžio formos ūmo kirtimas, truko kirtimas;
21. Miško zonos medžių rūšis- baltuškomsi; ūkėnės priemonės- kraštovėsdžio formos ūmo kirtimas, truko kirtimas;
22. Miško zonos medžių rūšis- puišo; ūkėnės priemonės- kraštovėsdžio formos ūmo kirtimas, truko kirtimas;
23. Miško zonos medžių rūšis- puišo; ūkėnės priemonės- truko kirtimas;
24. Miško zonos medžių rūšis- puišo; ūkėnės priemonės- kraštovėsdžio formos ūmo kirtimas, truko kirtimas;
24a. Miško zonos medžių rūšis- puišo; ūkėnės priemonės- kraštovėsdžio formos ūmo kirtimas, truko kirtimas;
24b. Miško zonos medžių rūšis- puišo (žvarpus ūjrūšis Miško laukuose); ūkėnės priemonės- kraštovėsdžio formos ūmo kirtimas, truko kirtimas;
24c. Miško laukuose; ūkėnės priemonės- truko kirtimas;
25. Pieva; ūkėnės priemonės- sėjtepo išvėdymas;
32. Miško zonos medžių rūšis- puišo; ūkėnės priemonės- eirumasis kirtimas, truko kirtimas;
32a. Žuvęs medynas; ūkėnės priemonės- atmatūrsis šanitarinis kirtimas;
33. Miško zonos medžių rūšis- egės; ūkėnės priemonės- eirumasis kirtimas;
33a. Miško zonos medžių rūšis- drušuki; ūkėnės priemonės- truko kirtimas;
33b. Miško zonos medžių rūšis- egės; ūkėnės priemonės- atmatūrsis šanitarinis kirtimas;
34. Miško zonos medžių rūšis- puišo; ūkėnės priemonės- kraštovėsdžio formos ūmo kirtimas, truko kirtimas;
35. Miško laukymė; ūkėnės priemonės- truko kirtimas;
36. Pieva; ūkėnės priemonės- sėjtepo išvėdymas;
38a. Miško zonos medžių rūšis- puišo; ūkėnės priemonės- eirumasis kirtimas, truko kirtimas;

Brėžinio išdėstymo schema:

Žymos eilėjos kadastro Nr. 71/7100/01 LR		
nr.	X	Y
1	6050792.82	550628.30
2	6050778.13	550653.37
3	6050771.18	550666.07
4	6050770.76	550667.19
5	6050801.98	550712.42
6	6050800.13	550723.23
7	6050812.33	550723.99
8	6050812.34	550723.38
9	6050812.05	550689.20
10	6050801.98	550621.18
11	6050821.15	550605.75
12	6050845.30	550622.16
13	6050874.86	550653.10
14	6050875.43	550653.84
15	6050912.98	550704.65
16	6050924.14	550718.04
17	6050949.81	550685.16
18	6050916.46	550644.54
19	6050916.46	550644.54
20	6050916.86	550642.86
21	6050916.41	550640.60
22	6050904.24	550642.42
23	6050794.65	550627.38

Geokada
Laisvės pr. 75B-92, LT-07100, Vilnius
Tel. +370 5 247 2020

pozicijos	v. parašas	pavardė	data
VYZYTOJAS Eng. (ak. Ř)			2020 12 21
UŽSAKOVAS			
ĮMONĖS VIRŠUJI			

Bendrojoje naudojimo NR 500
Savivaldybė g. 105A, Trakai Trakų r. sav.

Laipsnis	Laipsnio Nr.	Konstitucinių darbuose	ĮĮ-54
I		Asmeninė sertifikato	LA2007

KT/LL PATVIRT. DOKUMENTAI	Žemės projektavimo veiklos ir sistemos, MB LA - 3400/0002 Kalvarijų g. 138, LT-08234 Vilnius Tel.: +370 5 243 5472; El. paštas: vp@gpzemis.lt	VIEŠKELIO PAVADINIMAS: TRAKŲ MIESTO, ASMALUNO VAIŽGANTO GATVĖS NR.1 PAŽINTINIO TAKO (SUTS.ASMALUNO PĖSČIŲJŲ TAKAS) PROJEKTO PAVADINIMAS: RŪMO PARKINIŲ PATOGUMAI, ESAMOS IŠLAIKYMOMIEMS, PAŽINTINIO TAKO ĮRENGIMAS, ŽALIOSIOS ZONOS ĮREMIMAS, ŽUMBRŲ, VIRŠUNIŲ